

«СОГЛАСОВАНО»
(Администрация органа местного самоуправления)

8.07.13  И.В. Аченев
дата подпись ФИО



«УТВЕРЖДАЮ»

(Руководитель образовательного учреждения)

03.07.13  Н.В. Капитонова
дата подпись ФИО



«СОГЛАСОВАНО»
Начальник отделения ГИБДД
Межмуниципального отдела МВД
России «Верхнесалдинский»

майор полиции А.В. Буньков

дата  А.В. Буньков
подпись ФИО



4.04.13

ПАСПОРТ

дорожной безопасности

Муниципального бюджетного дошкольного образовательного учреждения

«Детский сад №43 «Буратино» общеразвивающего вида с приоритетным

осуществлением деятельности по физическому и художественно-

эстетическому развитию детей

(наименование образовательного учреждения)

Общие сведения

Муниципального бюджетного дошкольного образовательного учреждения «Детский сад №43 «Буратино» общеразвивающего вида с приоритетным осуществлением деятельности по физическому и художественно-эстетическому развитию детей

Юридический адрес: 624 760 Свердловская область г.Верхняя Салда ул.Спортивная 15/2

Фактический адрес: 624 760 Свердловская область г.Верхняя Салда ул.Спортивная 15/2

Руководители образовательного учреждения:

Директор (руководитель) Н.В.Капитонова 2-37-48, 89089221987

(фамилия, имя, отчество)

(телефон)

Старший воспитатель Н.А. Королихина 2-37-48, 89041653107

(фамилия, имя, отчество)

(телефон)

Методист МКУ «ИМЦ» Светлана Веденьевна Круглова 2-53-05

(фамилия, имя, отчество)

(телефон)

Начальник отделения ГИБДД

Межмуниципального отдела МВД

России «Верхнесалдинский» Андрей Васильевич Буньков 2-46-61

(фамилия, имя, отчество)

(телефон)

Инспектор ГИБДД Светлана Викторовна Патрушева 2-46-61

(фамилия, имя, отчество)

(телефон)

Заместитель главы администрации

городского округа

по управлению

городским хозяйством Вадим Анатольевич Иньшев 2-34-41

(фамилия, имя, отчество)

(телефон)

Количество воспитанников 120

Наличие уголков по БДД имеются в групповых помещениях

(если имеется, указать место расположения)

Наличие автогородка (площадки) по БДД разметка на территории

детского сада

Режим работы учреждения: с 07.15 до 17.45

Телефоны оперативных служб:

01- единый телефон спасения

02, 2-46-65 – дежурная часть

03 – скорая помощь

Содержание

I. План - схемы образовательного учреждения.

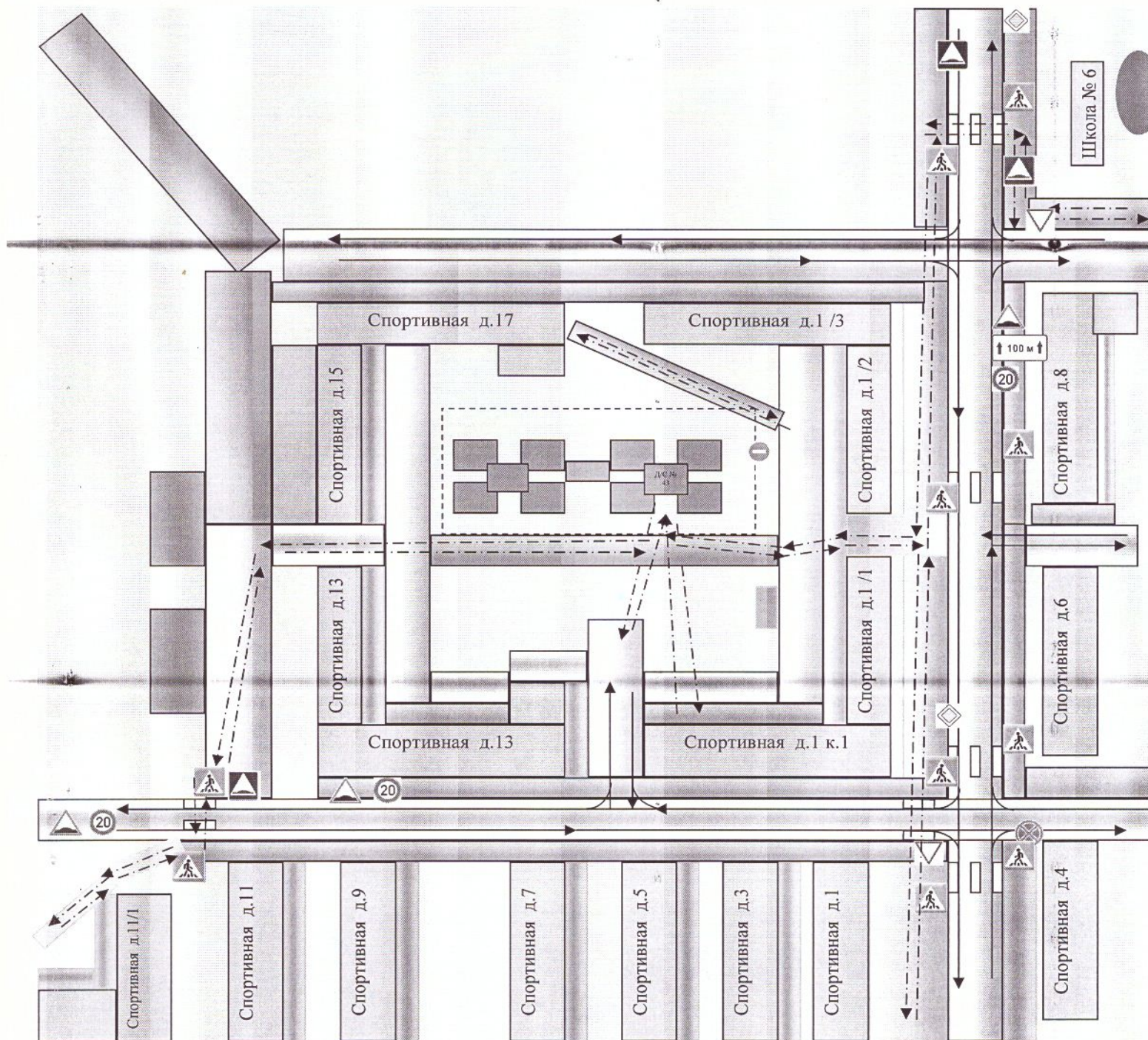
1. Район расположения образовательного учреждения, пути движения транспортных средств и детей.
2. Организация дорожного движения в непосредственной близости от образовательного учреждения с размещением соответствующих технических средств организации дорожного движения, маршруты движения детей и расположение парковочных мест.
3. Маршруты движения организованных групп детей от образовательного учреждения к стадиону.
4. Пути движения транспортных средств к местам разгрузки/погрузки и рекомендуемые безопасные пути передвижения детей по территории образовательного учреждения.

II. Информация об обеспечении безопасности перевозок детей специальным транспортным средством (автобусом).

1. Маршрут движения автобуса до образовательного учреждения.
2. Безопасное расположение остановки автобуса у образовательного учреждения.

I. План-схемы образовательного учреждения

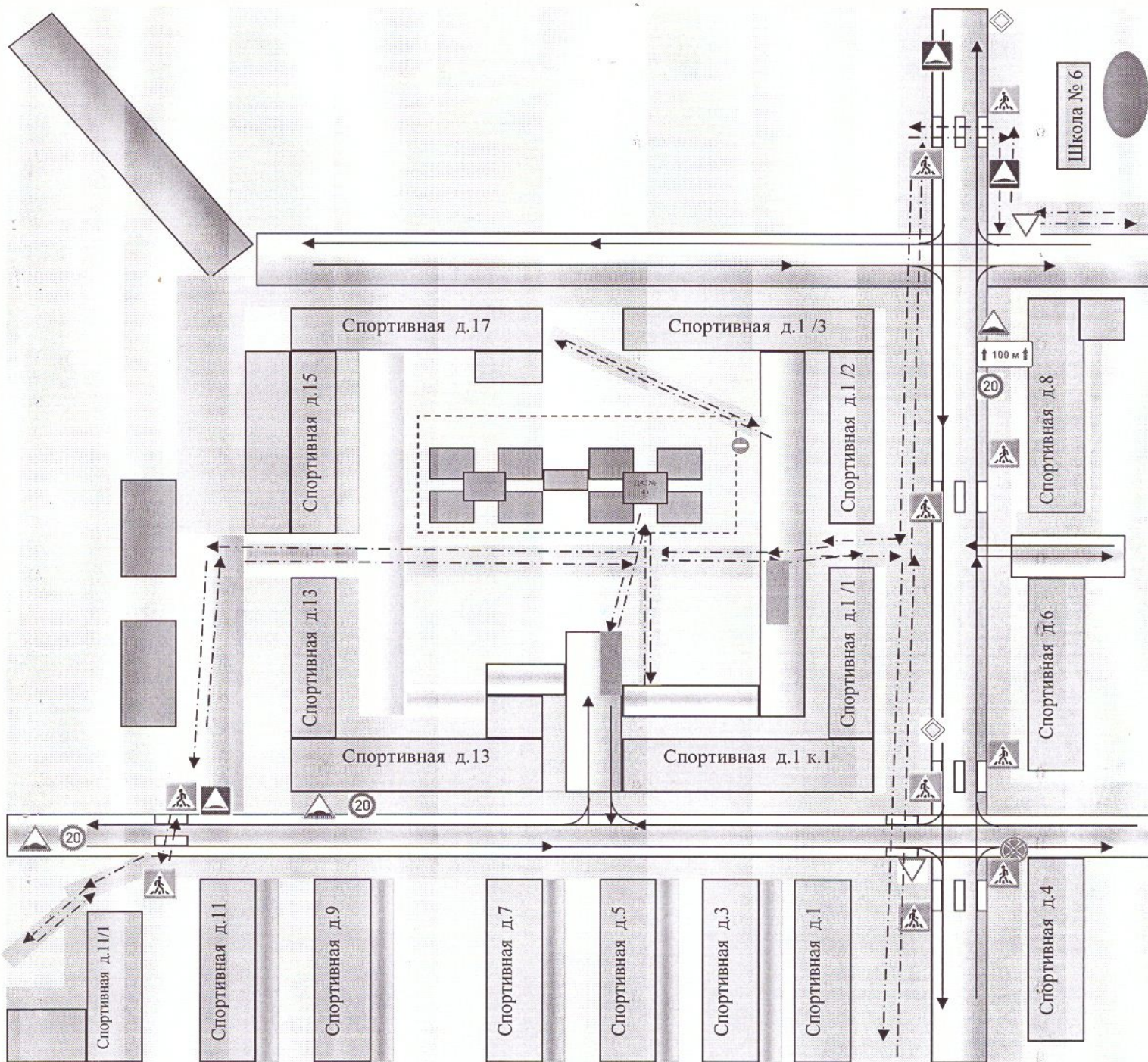
1. Район расположения образовательного учреждения, пути движения транспортных средств и детей



Условные обозначения:

- ограждение образовательного учреждения
- > направление движения детей от образовательного учреждения до стадиона
- > направление движения транспортного потока
- стадион на территории школы № 6

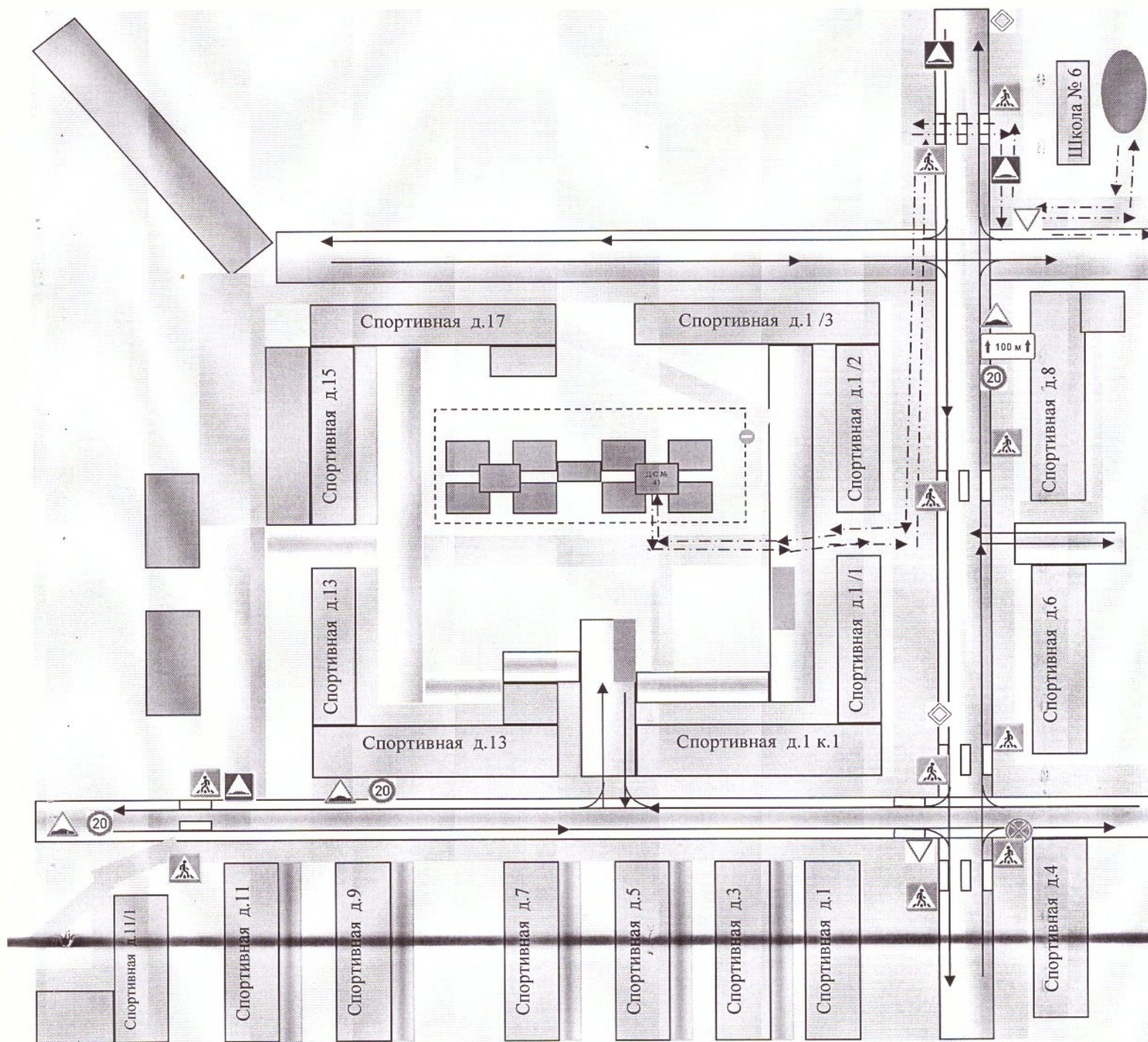
2. Схема организации дорожного движения в непосредственной близости от образовательного учреждения с размещением соответствующих технических средств организации дорожного движения, маршрутов движения детей и расположения парковочных мест



Условные обозначения:

- ограда образовательного учреждения
- > направление движения детей от образовательного учреждения до стадиона
- направление движения транспортного потока
- стадион на территории школы № 6

3. Схема организации дорожного движения в непосредственной близости от образовательного учреждения с размещением соответствующих технических средств организации дорожного движения, маршрутов движения детей и расположения парковочных мест

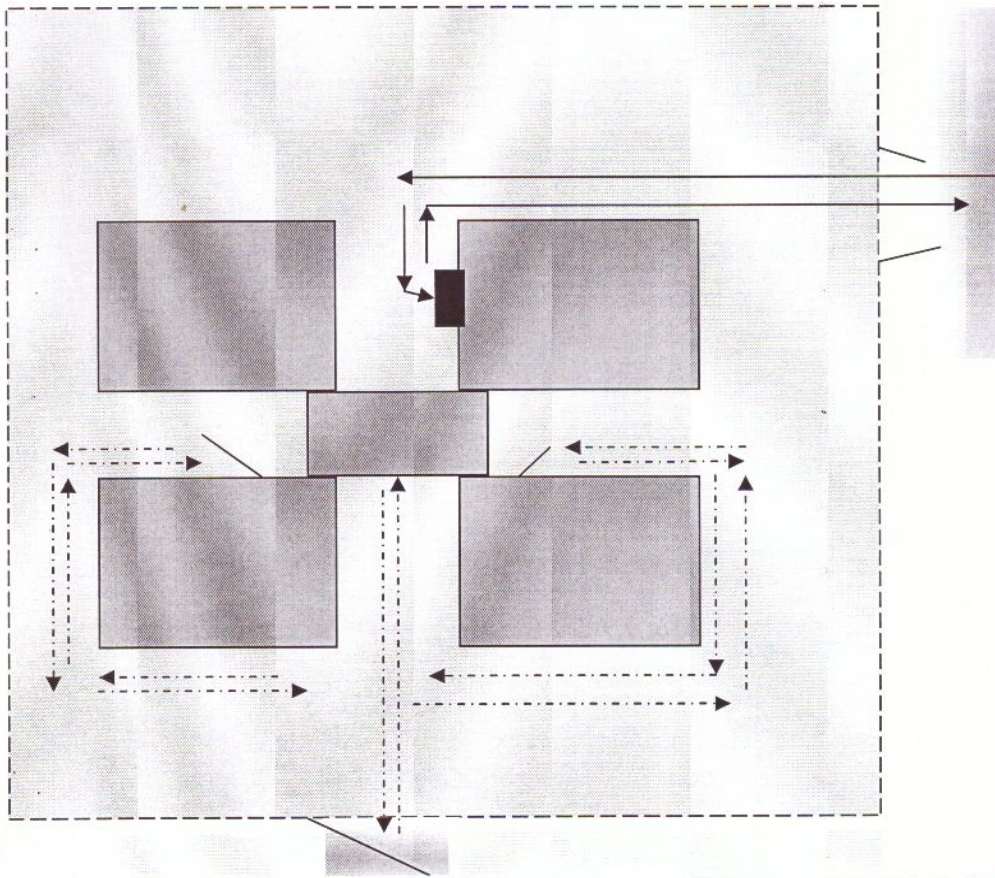


Условные обозначения:

- ограждение образовательного учреждения
- - - - -> направление движения детей от образовательного учреждения до стадиона
- > направление движения транспортного потока

● стадион на территории школы № 6

4. Пути движения транспортных средств к местам разгрузки/погрузки и рекомендуемые безопасные пути передвижения по территории образовательного учреждения



Условные обозначения:

- ограждение образовательного учреждения
- > движение детей на территории образовательного учреждения
- > въезд/выезд транспортных средств, движение грузовых транспортных средств на территории образовательного учреждения
- место разгрузки/погрузки

**II. Информация об обеспечении безопасности перевозок детей
специальным транспортным средством (автобусом).**

(при отсутствии автобуса)

**Сведения об организациях, осуществляющих перевозку детей
специальным транспортным средством (автобусом)**

Пассажиравтотранс

тел. секретаря 2-54-60

диспетчер 2-02-20

**Информационная карточка
перевозок детей специальным транспортным средством (автобусом)**

Общие сведения

Марка _____

Модель _____

Государственный регистрационный знак _____

Год выпуска _____ Количество мест в автобусе _____

Соответствие конструкции требованиям, предъявляемым к школьным автобусам _____

1. Сведения о владельце

Владелец _____
(наименование организации)

Юридический адрес владельца _____

Фактический адрес владельца _____

Телефон ответственного лица _____

2. Сведения о водителе автобуса

Фамилия, имя, отчество _____

Принят на работу _____

Стаж вождения категории D _____

3. Организационно-техническое обеспечение

Лицо, ответственное за обеспечение безопасности дорожного движения:

назначено _____

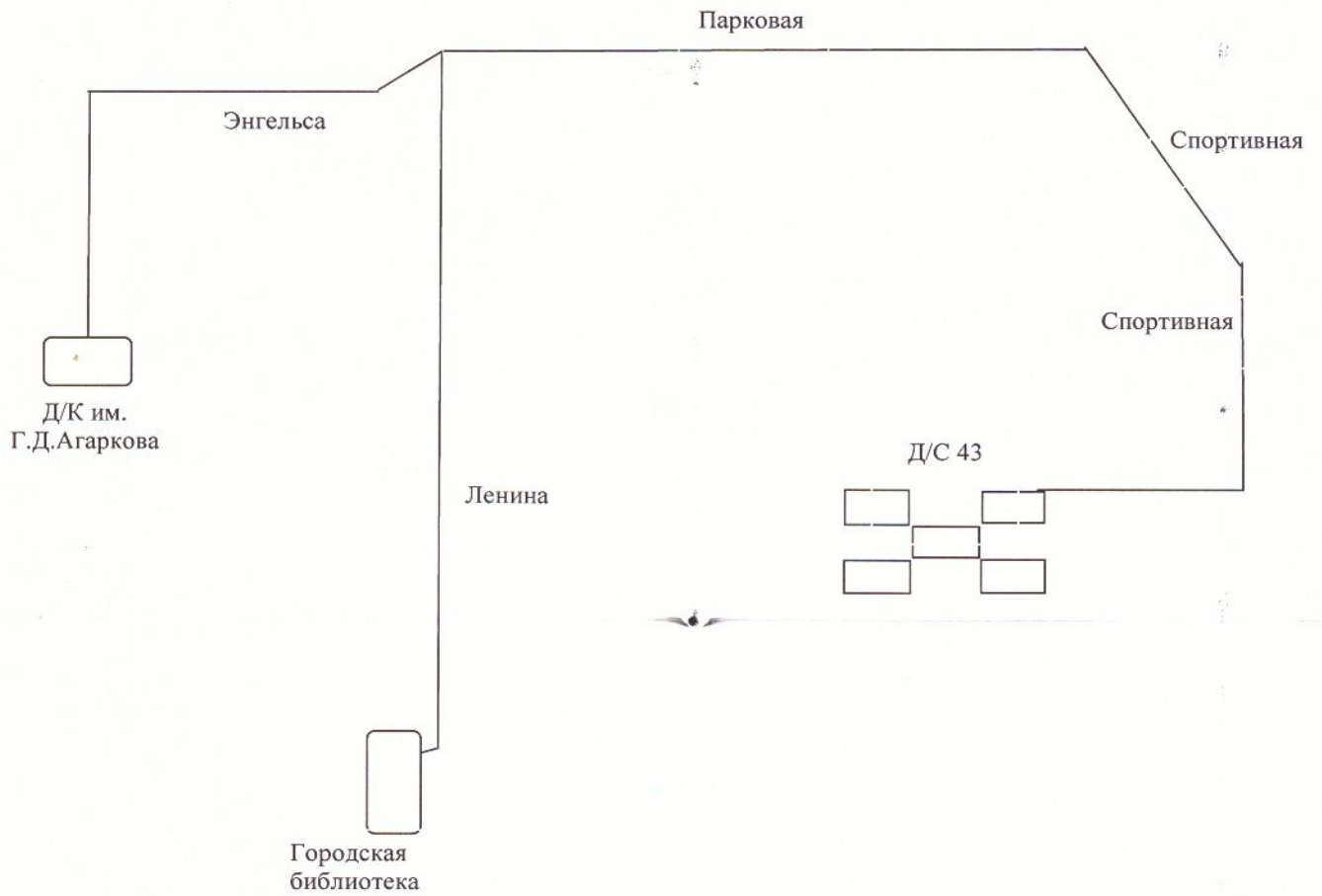
прошло аттестацию _____

Дата последнего технического осмотра _____





Директор (руководитель)
образовательного учреждения _____
(подпись) (Ф.И.О.)

Руководитель организации,
осуществляющей перевозку детей
специальным транспортом
(автобусом) _____
(подпись) (Ф.И.О.)

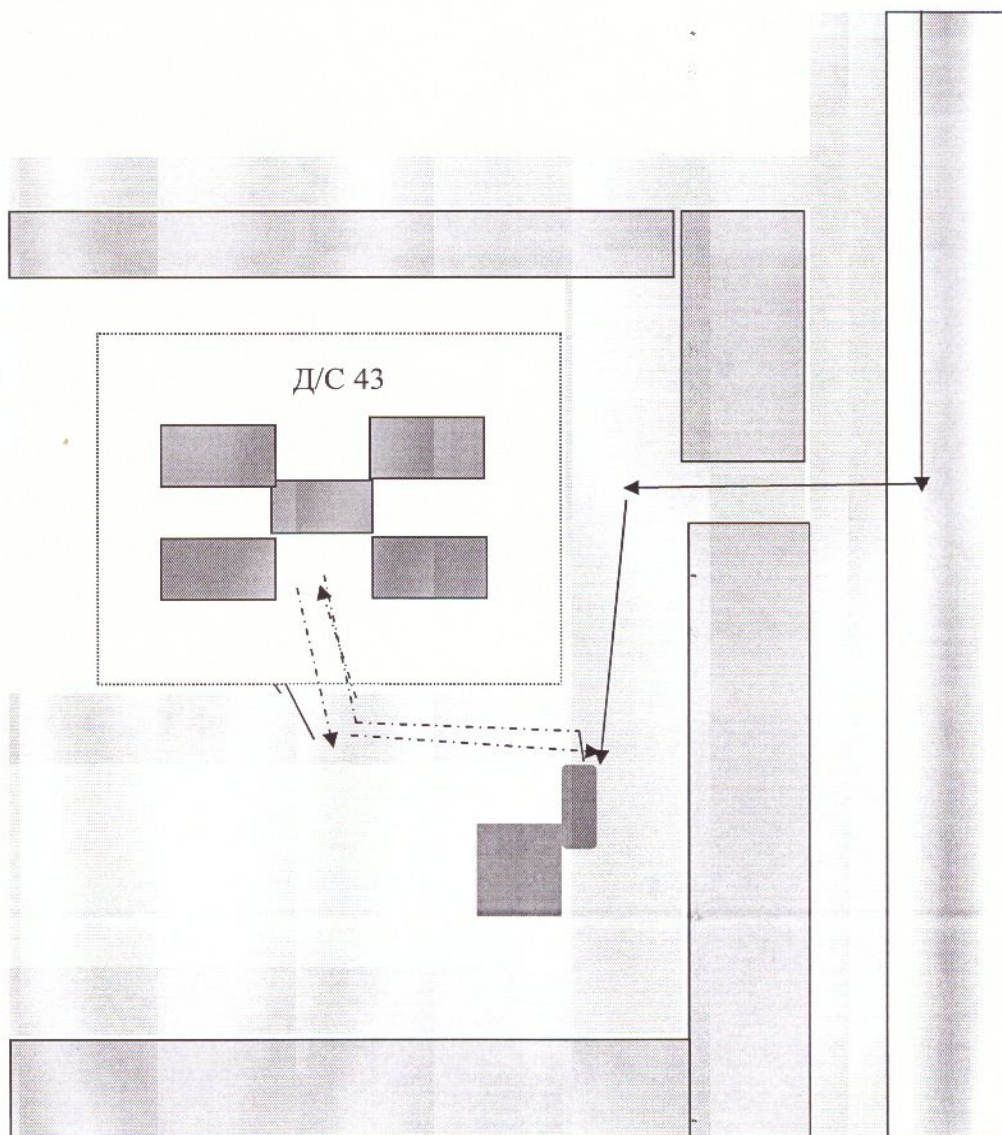
1. Маршрут движения автобуса до образовательного учреждения.



Условные обозначения:

-  - возможное появление детей на проезжей части
-  - светофорное регулирование
-  - пешеходный переход
-  - наличие искусственных неровностей

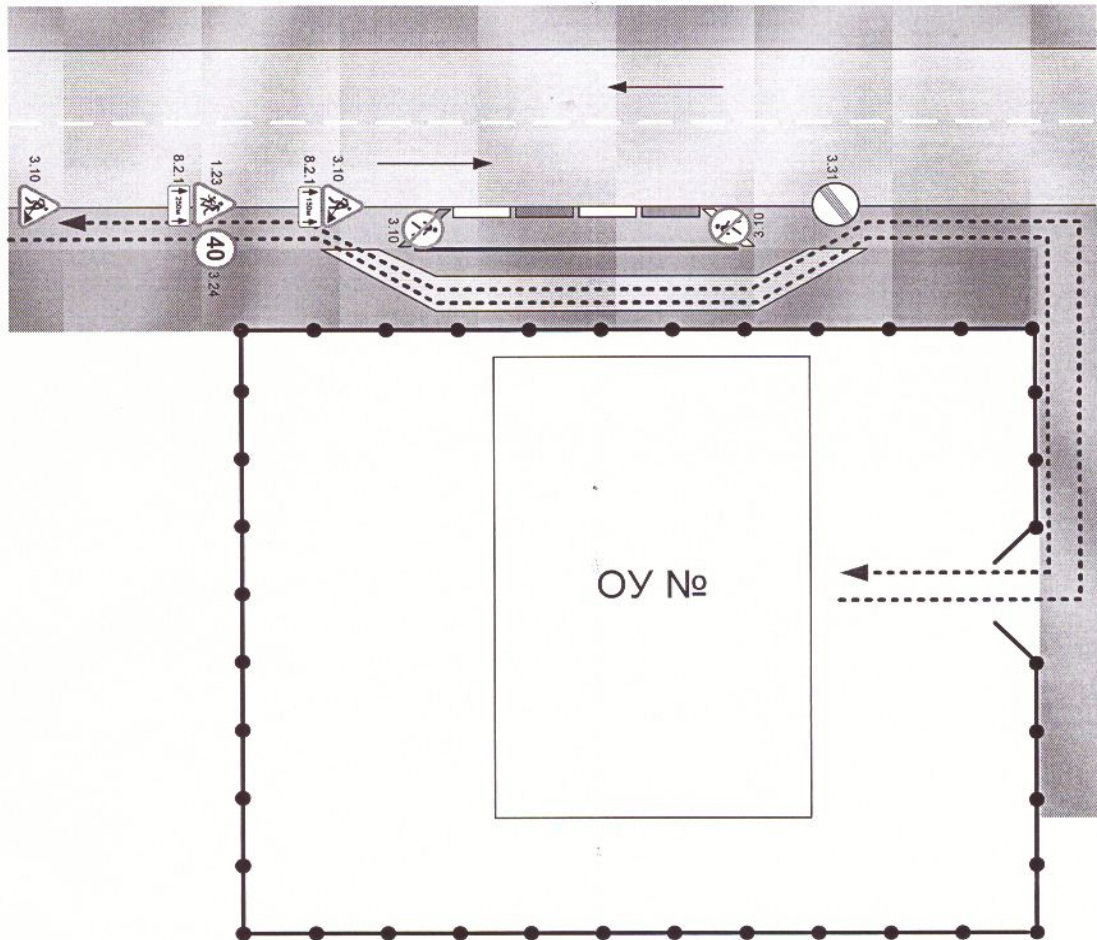
2. Безопасное расположение остановки автобуса у образовательного учреждения






Условные обозначения:

- ▶ движение автобуса
- - -▶ движение детей к месту посадки и высадки
- остановка автобуса

3. План-схема пути движения транспортных средств и детей при проведении дорожных ремонтно-строительных работ вблизи образовательного учреждения



-  - временная пешеходная дорожка
-  - направление движения транспортного потока
-  - рекомендуемое направление движения детей (учеников)